


**COMMUNE DE MOVELIER**
**OBJET N°-181-**
**— RÉPERTOIRE DES BOISEMENTS PROTÉGÉS —**

TYPE DE BOISEMENT :	<b>CORDON BOISÉ</b>	PARCELLE/S N° :	.....
LIEU-DIT :	<b>DROIT D'AYESSE</b>	N° CARTE/S 25'000 :	1086
SURFACE APPROXIMATIVE :	1'470 M <sup>2</sup>	COORDONNÉES :	589'875/250'305
OBSERVATEUR/TRICE/S :	G. MÉRY/ MAI 2000	ALTITUDE APPROXIMATIVE :	710 M

**ETAT ET SITUATION:**

Photo Vue d'ensemble depuis NO	Extrait du plan de zones Movelier, octobre 1993
	

**DESCRIPTION:**

TYPE DE MILIEU:	<b>CORDON BOISÉ FEUILLU</b>
DESRIPTIF :	Dans le finage (prés). Dense, non clôturé.
ARBRES :	Frêne, tremble, chêne, charme, érable sycomore
ARBUSTES :	Noisetier, cornouiller, aubépine, troène, viorne mancienne, fusain
HERBACÉES :	Reine des prés
(SI SIGNIFICATIVE)	Dimensions approximatives : 13-15 m large/ 105 m long/ 20-30 m haut

**EVALUATION:**

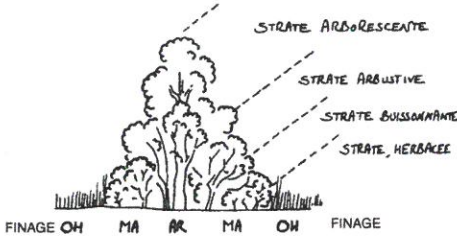
 Excellente  Bonne  Moyenne  Mauvaise  Médiocre 

RÔLE LOCAL ET RÉGIONAL:	<b>IMPORTANCE LOCALE ET RÉGIONALE</b>
ÉCOLOGIQUE :	Abri, guide et habitat fonctionnel. Bonnes diversité et structure.
AGRICOLE ET SYLVICOLE :	Ancrage du sol, bois d'œuvre, de feu, perches, piquets
AUTRE/S :	Élément paysager, petits fruits
POTENTIEL À DÉVELOPPER :	Améliorer le manteau, permettre la formation d'un ourlet

**BUT GÉNÉRAL:**Simples  Multiples 

<b>TYPE:</b>	<b>APPLICATION DU PLAN DE ZONES COMMUNAL</b>
<b>DESRIPTIF :</b>	Vue globale et description détaillée pour la protection, la gestion et le suivi des éléments inscrits au plan de zones.

**BUTS DE GESTION:**Simples  Multiples 

<b>ÉTAT À ATTEINDRE:</b>	<b>CORDON BOISÉ DIVERSIFIÉ</b>	 <p style="text-align: center;">Type de structure possible</p>
<b>DESRIPTIF :</b>	<ul style="list-style-type: none"> <li>- Entretien d'une structure diversifiée</li> <li>- Maintien de la diversité des essences</li> </ul>	
<b>DIVERS :</b>	-	

**PROBLÈMES À RÉGLER:**Urgent  Grave  Moyen  Léger  A long terme 

<b>TYPE:</b>	-
<b>DESRIPTIF :</b>	-

**TRAVAUX SOUHAITÉS:**Court terme  Moyen terme  Long terme  Régulièrement 

<b>MOYENS TECHNIQUES:</b>	
<b>MISE EN OEUVRE:</b>	
<b>HONORAIRES :</b>	<b>Evaluation :</b>
<b>FRAIS :</b>	

**RESPONSABILITÉS:**Fixées  A fixer  En transition 

<b>PROPRIÉTAIRE FONCIER:</b>	
<b>CONTRAT ÉTABLI :</b>	
<b>COORDINATION:</b>	
<b>RESPONSABLE COMMUNAL :</b>	

**REMARQUES:**

Une bande herbeuse de 3m peut être inscrite comme compensation écologique


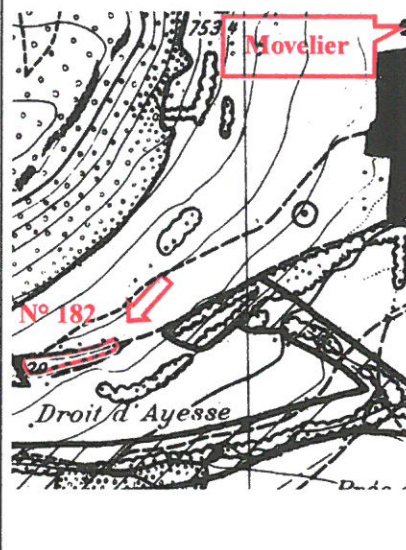
# COMMUNE DE MOVELIER

# OBJET N°-182-

## — RÉPERTOIRE DES BOISEMENTS PROTÉGÉS —

TYPE DE BOISEMENT :	<b>CORDON BOISÉ</b>	PARCELLE/S N° :	.....
LIEU-DIT :	<b>DROIT D'AYESSE</b>	N° CARTE/S 25'000 :	1086
SURFACE APPROXIMATIVE :	2'460 M <sup>2</sup>	COORDONNÉES :	589'800/250'335
OBSERVATEUR/TRICE/S :	G. MÉRY/ MAI 2000	ALTITUDE APPROXIMATIVE :	725 M

### ETAT ET SITUATION:

<b>Photo</b> Vue partielle (env. 75%) depuis NE	<b>Extrait du plan de zones</b> Movelier, octobre 1993
	

### DESCRIPTION:

<b>TYPE DE MILIEU:</b>	<b>CORDON BOISÉ FEUILLU</b>
<b>DESCRIPTIF :</b>	Entre pâturage (N) et finages (N+S). Dense, non clôturé. Chemin enherbé au N.
<b>ARBRES :</b>	Frêne, tremble, érable sycomore, chêne, érable champêtre, tilleul, charme
<b>ARBUSTES :</b>	Noisetier, cornouiller, framboisier, lierre, prunellier, troène, aubépine, viornes (sp.), églantier, ronce
<b>HERBACÉES :</b>	-
(SI SIGNIFICATIVE)	Dimensions approximatives : 10-30 m large/ 123 m long/ 20-30 m haut

### EVALUATION:

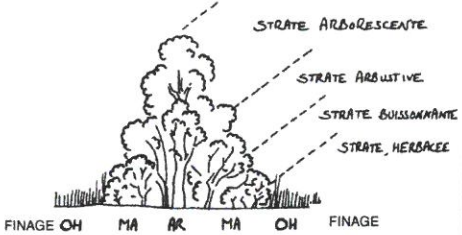
Excellente  Bonne  Moyenne  Mauvaise  Médiocre

<b>RÔLE LOCAL ET RÉGIONAL:</b>	<b>IMPORTANCE LOCALE ET RÉGIONALE</b>
<b>ÉCOLOGIQUE :</b>	Abri, guide et habitat fonctionnel. Bonnes diversité et structure. Essences intéressantes.
<b>AGRICOLE ET SYLVICOLE :</b>	Ancrage du sol, bois d'œuvre, de feu, perches, piquets
<b>AUTRE/S :</b>	Élément paysager, petits fruits
<b>POTENTIEL À DÉVELOPPER :</b>	Améliorer le manteau, permettre la formation d'un ourlet

**BUT GÉNÉRAL:**Simples  Multiples 

<b>TYPE:</b>	<b>APPLICATION DU PLAN DE ZONES COMMUNAL</b>
<b>DESCRIPTIF :</b>	Vue globale et description détaillée pour la protection, la gestion et le suivi des éléments inscrits au plan de zones.

**BUTS DE GESTION:**Simples  Multiples 

<b>ÉTAT À ATTEINDRE:</b>	<b>CORDON BOISÉ DIVERSIFIÉ</b>	 <p style="text-align: center;"><i>Type de structure possible</i></p>
<b>DESCRIPTIF :</b>	<ul style="list-style-type: none"> <li>- Entretien d'une structure diversifiée</li> <li>- Maintien de la diversité des essences</li> </ul>	
<b>DIVERS :</b>	-	

**PROBLÈMES À RÉGLER:**Urgent  Grave  Moyen  Léger  A long terme 

<b>TYPE:</b>	-
<b>DESCRIPTIF :</b>	-

**TRAVAUX SOUHAITÉS:**Court terme  Moyen terme  Long terme  Régulièrement 

<b>MOYENS TECHNIQUES:</b>		
<b>MISE EN OEUVRE:</b>		
<b>HONORAIRES :</b>		<b>Evaluation :</b>
<b>FRAIS :</b>		

**RESPONSABILITÉS:**Fixées  A fixer  En transition 

<b>PROPRIÉTAIRE FONCIER:</b>	
<b>CONTRAT ÉTABLI :</b>	
<b>COORDINATION:</b>	
<b>RESPONSABLE COMMUNAL :</b>	

**REMARQUES:**

Une bande herbeuse de 3m peut être inscrite comme compensation écologique


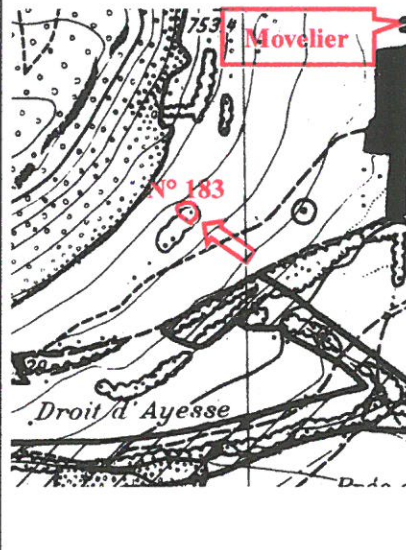
# COMMUNE DE MOVELIER

# OBJET N°-183-

## — RÉPERTOIRE DES BOISEMENTS PROTÉGÉS —

TYPE DE BOISEMENT :	<b>BOSQUET</b>	PARCELLE/S N° :	.....
LIEU-DIT :	<b>DROIT D'AYESSE</b>	N° CARTE/S 25'000 :	1086
SURFACE APPROXIMATIVE :	35 M <sup>2</sup>	COORDONNÉES :	589'940/250'495
OBSERVATEUR/TRICE/S :	G. MÉRY/ MAI 2000	ALTITUDE APPROXIMATIVE :	735 M

### ETAT ET SITUATION:

Photo Vue d'ensemble depuis O	Extrait du plan de zones Movelier, octobre 1993
	

### DESCRIPTION:

<b>TYPE DE MILIEU:</b>	<b>BOSQUET FEUILLU</b>
DESCRIPTIF :	Dans le finage (prés). Sans clôture. Reste d'un boisement plus grand.
ARBRES :	Chêne
ARBUSTES :	Noisetier, aubépine, ronce
HERBACÉES : (SI SIGNIFICATIVE)	Reine des prés
Dimensions approximatives :	5 m large/ 7 m long/ 12-15 m haut

### EVALUATION:

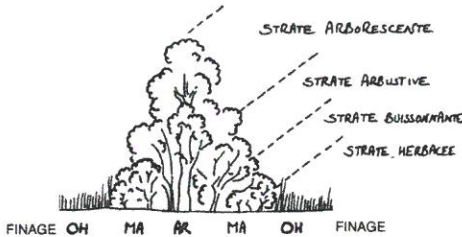
Excellente  Bonne  Moyenne  Mauvaise  Médiocre

<b>RÔLE LOCAL ET RÉGIONAL:</b>	<b>IMPORTANCE LOCALE ET RÉGIONALE</b>
ÉCOLOGIQUE :	Abri, repère et habitat fonctionnel. Diversité et structure peu développées.
AGRICOLE ET SYLVICOLE :	Ancrage du sol, bois d'œuvre, tanins, bois de feu
AUTRE/S :	Élément paysager, petits fruits
POTENTIEL À DÉVELOPPER :	Améliorer le manteau, permettre la formation d'un ourlet

**BUT GÉNÉRAL:**Simples  Multiples 

<b>TYPE:</b>	<b>APPLICATION DU PLAN DE ZONES COMMUNAL</b>
<b>DESRIPTIF :</b>	Vue globale et description détaillée pour la protection, la gestion et le suivi des éléments inscrits au plan de zones.

**BUTS DE GESTION:**Simples  Multiples 

<b>ÉTAT À ATTEINDRE:</b>	<b>BOSQUET FEUILLU DIVERSIFIÉ</b>	 <p style="text-align: center;"><i>Type de structure possible</i></p>
<b>DESRIPTIF :</b>	<ul style="list-style-type: none"> <li>- Entretien d'une structure étagée</li> <li>- Améliorer la diversité des essences</li> </ul>	
<b>DIVERS :</b>	-	

**PROBLÈMES À RÉGLER:**Urgent  Grave  Moyen  Léger  A long terme 

<b>TYPE:</b>	<b>DESTRUCTION DU BOISEMENT PROTÉGÉ</b>
<b>DESRIPTIF :</b>	D'après le plan de zones, le boisement était bien plus important. Actuellement, il ne reste plus qu'un bosquet, pour ainsi dire plus qu'un arbre. Une compensation devrait être proposée (autre mise sous protection ou remplacement).

**TRAVAUX SOUHAITÉS:**Court terme  Moyen terme  Long terme  Régulièrement 

<b>MOYENS TECHNIQUES:</b>	
<b>MISE EN OEUVRE:</b>	
<b>HONORAIRES :</b>	<b>Evaluation :</b>
<b>FRAIS :</b>	

**RESPONSABILITÉS:**Fixées  A fixer  En transition 

<b>PROPRIÉTAIRE FONCIER:</b>	
<b>CONTRAT ÉTABLI :</b>	
<b>COORDINATION:</b>	
<b>RESPONSABLE COMMUNAL :</b>	

**REMARQUES:**

Une bande herbeuse de 3m peut être inscrite comme compensation écologique


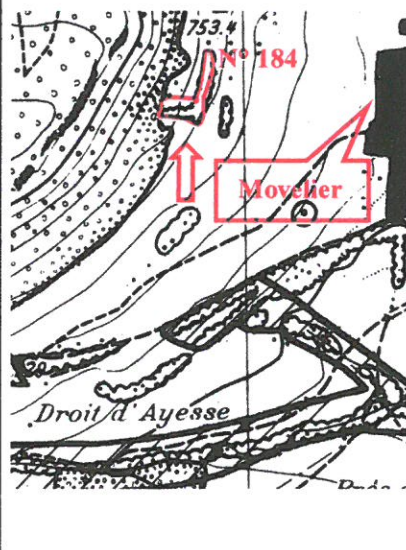
# COMMUNE DE MOVELIER

# OBJET N°-184-

## — RÉPERTOIRE DES BOISEMENTS PROTÉGÉS —

TYPE DE BOISEMENT :	HAIE ARBORESCENTE	PARCELLE/S N° :	.....
LIEU-DIT :	DROIT D'AYESSE	N° CARTE/S 25'000 :	1086
SURFACE APPROXIMATIVE :	1'670 M <sup>2</sup>	COORDONNÉES :	589'950/250'630
OBSERVATEUR/TRICE/S :	G. MÉRY/ MAI 2000	ALTITUDE APPROXIMATIVE :	755 M

### ETAT ET SITUATION:

<b>Photo</b> Vue partielle (haie arborescente NS) depuis SO	<b>Extrait du plan de zones</b> Movelier, octobre 1993
	

### DESCRIPTION:

<b>TYPE DE MILIEU:</b>	<b>HAIE ARBORESCENTE FEUILLUE</b>
<b>DESCRIPTIF :</b>	Dans le finage (prés), non-clôturée. Partie S épaissie, connectée à la forêt, dense ; partie NE étroite, semi-dense.
<b>ARBRES :</b>	Tremble, frêne, érable champêtre, cerisier, alisier, charme, hêtre, chêne
<b>ARBUSTES :</b>	Noisetier, viorne obier, prunellier, aubépine, tremble, cornouiller, troène, charme, sapin blanc, églantier
<b>HERBACÉES :</b>	-
(SI SIGNIFICATIVE)	Dimensions approximatives : 9+23 m large/ 73+44 m long/ 10-25 m haut

### EVALUATION:

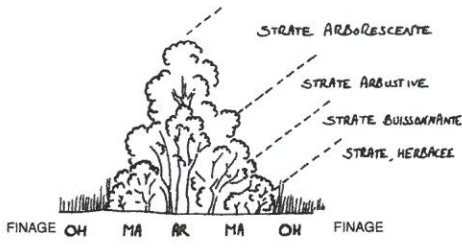
Excellente  Bonne  Moyenne  Mauvaise  Médiocre

<b>RÔLE LOCAL ET RÉGIONAL:</b>	<b>IMPORTANCE LOCALE ET RÉGIONALE</b>
<b>ÉCOLOGIQUE :</b>	Abri, guide et habitat fonctionnel. Bonne diversité, structure très variée. Essences intéressantes.
<b>AGRICOLE ET SYLVICOLE :</b>	Ancrage du sol, bois d'œuvre, de feu, perches, piquets.
<b>AUTRE/S :</b>	Élément paysager, petits fruits
<b>POTENTIEL À DÉVELOPPER :</b>	Améliorer le manteau, permettre la formation d'un ourlet

**BUT GÉNÉRAL:**Simples  Multiples 

<b>TYPE:</b>	<b>APPLICATION DU PLAN DE ZONES COMMUNAL</b>
<b>DESCRIPTIF :</b>	Vue globale et description détaillée pour la protection, la gestion et le suivi des éléments inscrits au plan de zones.

**BUTS DE GESTION:**Simples  Multiples 

<b>ÉTAT À ATTEINDRE:</b>	<b>HAIE ARBORESCENTE DIVERSIFIÉE (TRONÇON NE)</b>	 <p style="text-align: center;"><i>Type de structure possible</i></p>
<b>DESCRIPTIF :</b>	<ul style="list-style-type: none"> <li>- Entretien d'une structure diversifiée</li> <li>- Maintien de la diversité des essences</li> </ul>	
<b>DIVERS :</b>	Gérer tronçon S comme forêt	

**PROBLÈMES À RÉGLER:**Urgent  Grave  Moyen  Léger  A long terme 

<b>TYPE:</b>	-
<b>DESCRIPTIF :</b>	-

**TRAVAUX SOUHAITÉS:**Court terme  Moyen terme  Long terme  Régulièrement 

<b>MOYENS TECHNIQUES:</b>	
<b>MISE EN OEUVRE:</b>	
<b>HONORAIRES :</b>	<b>Evaluation :</b>
<b>FRAIS :</b>	

**RESPONSABILITÉS:**Fixées  A fixer  En transition 

<b>PROPRIÉTAIRE FONCIER:</b>	
<b>CONTRAT ÉTABLI :</b>	
<b>COORDINATION:</b>	
<b>RESPONSABLE COMMUNAL :</b>	

**REMARQUES:**

Une bande herbeuse de 3m peut être inscrite comme compensation écologique
---




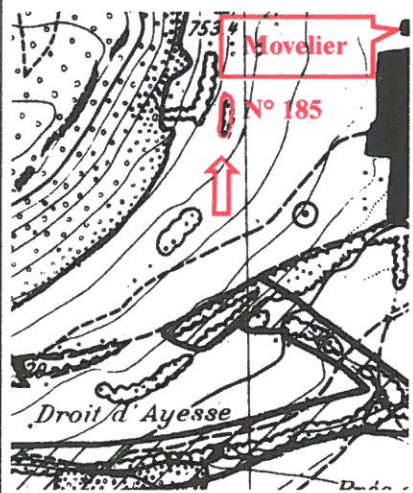
# COMMUNE DE MOVELIER

OBJET N°-185-

## — RÉPERTOIRE DES BOISEMENTS PROTÉGÉS —

TYPE DE BOISEMENT :	<b>HAIE ARBORESCENTE</b>	PARCELLE/S N° :	.....
LIEU-DIT :	<b>DROIT D'AYESSE</b>	N° CARTE/S 25'000 :	1086
SURFACE APPROXIMATIVE :	210 M <sup>2</sup>	COORDONNÉES :	589'980/250'610
OBSERVATEUR/TRICE/S :	G. MÉRY/ MAI 2000	ALTITUDE APPROXIMATIVE :	745 M

### ETAT ET SITUATION:

<b>Photo</b> Vue d'ensemble depuis SO	<b>Extrait du plan de zones</b> Movelier, octobre 1993
	

### DESCRIPTION:

<b>TYPE DE MILIEU:</b>	<b>HAIE ARBORESCENTE FEUILLUE</b>
<b>DESCRIPTIF :</b>	Dans le finage (prés). En deux parties similaires, denses, non-clôturées.
<b>ARBRES :</b>	Tremble, chêne, noisetier, tilleul
<b>ARBUSTES :</b>	Prunellier, troène, framboisier, viorne mancienne, aubépine, chèvrefeuille
<b>HERBACÉES :</b>	Millepertuis
<b>(SI SIGNIFICATIVE)</b>	Dimensions approximatives : 4-6 m large/ 42 m long/ 15-20 m haut

### EVALUATION:

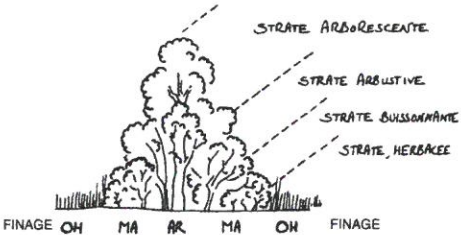
Excellente  Bonne  Moyenne  Mauvaise  Médiocre

<b>RÔLE LOCAL ET RÉGIONAL:</b>	<b>IMPORTANCE LOCALE ET RÉGIONALE</b>
<b>ÉCOLOGIQUE :</b>	Abri, guide et habitat fonctionnel. Diversité et structure peu développées. Essences intéressantes.
<b>AGRICOLE ET SYLVICOLE :</b>	Ancrage du sol, bois d'œuvre, de feu, perches, piquets.
<b>AUTRE/S :</b>	Élément paysager, petits fruits
<b>POTENTIEL À DÉVELOPPER :</b>	Améliorer le manteau, permettre la formation d'un ourlet

**BUT GÉNÉRAL:**Simple  Multiples 

<b>TYPE:</b>	<b>APPLICATION DU PLAN DE ZONES COMMUNAL</b>
<b>DESCRIPTIF :</b>	Vue globale et description détaillée pour la protection, la gestion et le suivi des éléments inscrits au plan de zones.

**BUTS DE GESTION:**Simple  Multiples 

<b>ETAT À ATTEINDRE:</b>	<b>HAIE ARBORESCENTE DIVERSIFIÉE</b>	 <p style="text-align: center;"><i>Type de structure possible</i></p>
<b>DESCRIPTIF :</b>	<ul style="list-style-type: none"> <li>- Entretien d'une structure diversifiée</li> <li>- Améliorer la diversité des essences</li> </ul>	
<b>DIVERS :</b>	-	

**PROBLÈMES À RÉGLER:**Urgent  Grave  Moyen  Léger  A long terme 

<b>TYPE:</b>	-
<b>DESCRIPTIF :</b>	-

**TRAVAUX SOUHAITÉS:**Court terme  Moyen terme  Long terme  Régulièrement 

<b>MOYENS TECHNIQUES:</b>		
<b>MISE EN OEUVRE:</b>		
<b>HONORAIRES :</b>		<b>Evaluation :</b>
<b>FRAIS :</b>		

**RESPONSABILITÉS:**Fixées  A fixer  En transition 

<b>PROPRIÉTAIRE FONCIER:</b>	
<b>CONTRAT ÉTABLI :</b>	
<b>COORDINATION:</b>	
<b>RESPONSABLE COMMUNAL :</b>	

**REMARQUES:**

Une bande herbeuse de 3m peut être inscrite comme compensation écologique


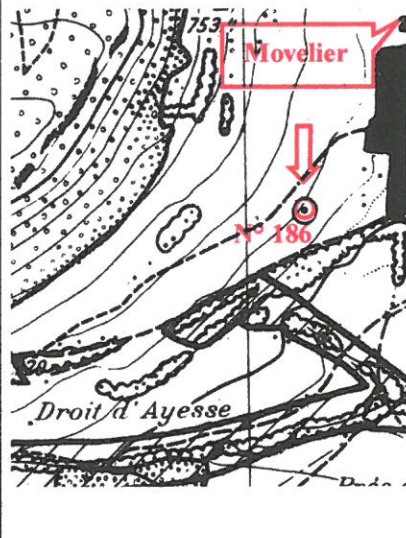
**COMMUNE DE MOVELIER**

**OBJET N°-186-**

**— RÉPERTOIRE DES BOISEMENTS PROTÉGÉS —**

TYPE DE BOISEMENT :	<b>ARBRE ISOLÉ</b>	PARCELLE/S N° :	.....
LIEU-DIT :	<b>DROIT D'AYESSE</b>	N° CARTE/S 25'000 :	1086
SURFACE APPROXIMATIVE :	144 M <sup>2</sup>	COORDONNÉES :	590'070/250'500
OBSERVATEUR/TRICE/S :	G. MÉRY/ MAI 2000	ALTITUDE APPROXIMATIVE :	720 M

**ETAT ET SITUATION:**

<p><b>Photo</b> Vue de l'arbre depuis O</p>	<p><b>Extrait du plan de zones</b> Movelier, octobre 1993</p>
	

**DESCRIPTION:**

<b>TYPE DE MILIEU:</b>	<b>CHÊNE ISOLÉ</b>
DESCRIPTIF :	Dans le finage. Arbre d'âge mûr.
ARBRES :	Chêne (1)
ARBUSTES :	-
HERBACÉES :	-
(SI SIGNIFICATIVE)	
Dimensions approximatives :	1x12 m Ø couronne/ 12 m haut

**EVALUATION:**


Excellente  Bonne  Moyenne  Mauvaise  Médiocre

<b>RÔLE LOCAL ET RÉGIONAL:</b>	<b>IMPORTANCE LOCALE ET RÉGIONALE</b>
ÉCOLOGIQUE :	Élément de valeur en raison de la diminution générale des arbres isolés et des chênes. Rôle d'abri, perchoir.
AGRICOLE ET SYLVICOLE :	Bois d'œuvre, tanins, petit bois
AUTRE/S :	Élément paysager, témoin du temps (grand âge possible)
POTENTIEL À DÉVELOPPER :	-

**BUT GÉNÉRAL:**Simples  Multiples 

<b>TYPE:</b>	<b>APPLICATION DU PLAN DE ZONES COMMUNAL</b>
<b>DESCRIPTIF :</b>	Vue globale et description détaillée pour la protection, la gestion et le suivi des éléments inscrits au plan de zones.

**BUTS DE GESTION:**Simples  Multiples 

<b>ETAT À ATTEINDRE:</b>	<b>CHÊNE ISOLÉ</b>	 <p><i>Arbre isolé</i></p>
<b>DESCRIPTIF :</b>	- Laisser vieillir l'arbre	
<b>DIVERS :</b>	-	

**PROBLÈMES À RÉGLER:**Urgent  Grave  Moyen  Léger  A long terme 

<b>TYPE:</b>	-
<b>DESCRIPTIF :</b>	-

**TRAVAUX SOUHAITÉS:**Court terme  Moyen terme  Long terme  Régulièrement 

<b>MOYENS TECHNIQUES:</b>		
<b>MISE EN OEUVRE:</b>		
<b>HONORAIRES :</b>		<b>Evaluation :</b>
<b>FRAIS :</b>		

**RESPONSABILITÉS:**Fixées  A fixer  En transition 

<b>PROPRIÉTAIRE FONCIER:</b>	
<b>CONTRAT ÉTABLI :</b>	
<b>COORDINATION:</b>	
<b>RESPONSABLE COMMUNAL :</b>	

**REMARQUES:**

Prévoir le remplacement de l'arbre à long terme


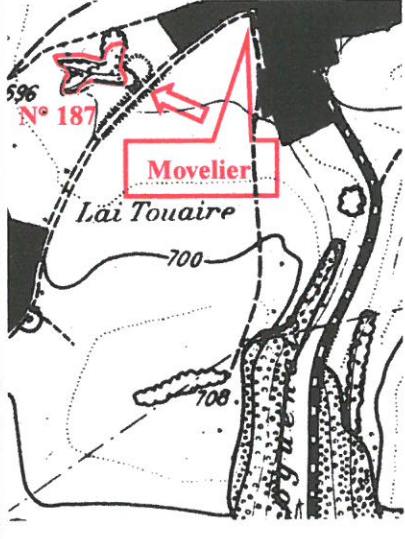
# COMMUNE DE MOVELIER

OBJET N°-187-

## — RÉPERTOIRE DES BOISEMENTS PROTÉGÉS —

TYPE DE BOISEMENT :	<b>BOISEMENT</b>	PARCELLE/S N° :	.....
LIEU-DIT :	<b>LAI TOUAIRE</b>	N° CARTE/S 25'000 :	1086
SURFACE APPROXIMATIVE :	2'620 M <sup>2</sup>	COORDONNÉES :	590'390/250'800
OBSERVATEUR/TRICE/S :	G. MÉRY/ MAI 2000	ALTITUDE APPROXIMATIVE :	690 M

### ETAT ET SITUATION:

<b>Photo</b> Vue d'ensemble depuis SE	<b>Extrait du plan de zones</b> Movelier, octobre 1993
	

### DESCRIPTION:

<b>TYPE DE MILIEU:</b>	<b>BOISEMENT FEUILLU DE FORME IRRÉGULIÈRE</b>
<b>DESCRIPTIF :</b>	Situé en talus ainsi qu'en sol humide, en bordure d'un emposieu remblayé récemment. Dans le finage (terre ouverte, prés), non-clôturé. Quelques arbres plantés au N (robinier, bouleau, érable). Ruisseau temporaire.
<b>ARBRES :</b>	Tremble, chêne, aulne, cerisier, bouleau, saule, frêne
<b>ARBUSTES :</b>	Noisetier, tremble, fusain, prunellier, cornouiller, saule, framboisier, aubépine, érable champêtre, frêne
<b>HERBACÉES :</b>	Reine des prés, prêle, benoîte, ortie
(SI SIGNIFICATIVE)	Dimensions approximatives : 5-25 m large/ 66+65 m long/ 15-20 m haut

### EVALUATION:

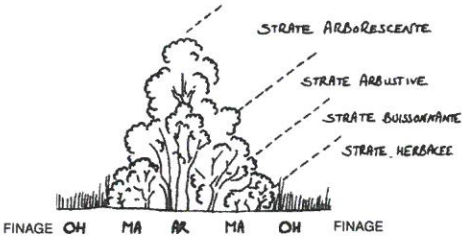
Excellente  Bonne  Moyenne  Mauvaise  Médiocre

<b>RÔLE LOCAL ET RÉGIONAL:</b>	<b>IMPORTANCE LOCALE ET RÉGIONALE</b>
<b>ÉCOLOGIQUE :</b>	Abri, repère et habitat fonctionnel. Bonne diversité, structure très variée. Essences intéressantes.
<b>AGRICOLE ET SYLVICOLE :</b>	Ancrage du sol, bois d'œuvre, de feu
<b>AUTRE/S :</b>	Protection des eaux, élément paysager, petits fruits
<b>POTENTIEL À DÉVELOPPER :</b>	Améliorer le manteau, permettre la formation d'un ourlet

**BUT GÉNÉRAL:**Simples  Multiples 

<b>TYPE:</b>	<b>APPLICATION DU PLAN DE ZONES COMMUNAL</b>
<b>DESRIPTIF :</b>	Vue globale et description détaillée pour la protection, la gestion et le suivi des éléments inscrits au plan de zones.

**BUTS DE GESTION:**Simples  Multiples 

<b>ÉTAT À ATTEINDRE:</b>	<b>BOISEMENT FEUILLU DIVERSIFIÉ</b>	 <p style="text-align: center;"><i>Type de structure possible</i></p>
<b>DESRIPTIF :</b>	<ul style="list-style-type: none"> <li>- Entretien d'une structure étagée</li> <li>- Respecter les particularités liées à l'humidité</li> <li>- Maintien de la diversité des essences</li> </ul>	
<b>DIVERS :</b>	-	

**PROBLÈMES À RÉGLER:**Urgent  Grave  Moyen  Léger  A long terme 

<b>TYPE:</b>	<b>DÉCHETS DANS LE BOISEMENT PROTÉGÉ</b>
<b>DESRIPTIF :</b>	Des dépôts de déchets anciens sont encore visibles dans les dépressions. Un curage de ces déchets et une sensibilisation devrait rétablir la situation et prévenir toute récurrence.

**TRAVAUX SOUHAITÉS:**Court terme  Moyen terme  Long terme  Régulièrement 

<b>MOYENS TECHNIQUES:</b>	
<b>MISE EN ŒUVRE:</b>	
<b>HONORAIRES :</b>	<b>Evaluation :</b>
<b>FRAIS :</b>	

**RESPONSABILITÉS:**Fixées  A fixer  En transition 

<b>PROPRIÉTAIRE FONCIER:</b>	
<b>CONTRAT ÉTABLI :</b>	
<b>COORDINATION:</b>	
<b>RESPONSABLE COMMUNAL :</b>	

**REMARQUES:**

Une bande herbeuse de 3m peut être inscrite comme compensation écologique


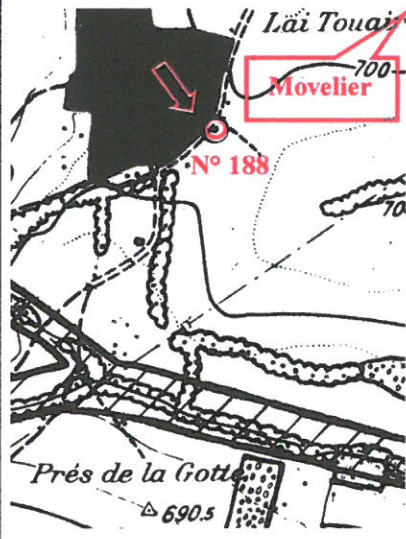
# COMMUNE DE MOVELIER

# OBJET N° 188

## — RÉPERTOIRE DES BOISEMENTS PROTÉGÉS —

TYPE DE BOISEMENT :	<b>ARBRE ISOLÉ</b>	PARCELLE/S N° :	.....
LIEU-DIT :	<b>LAI TOUAIRE</b>	N° CARTE/S 25'000 :	1086
SURFACE APPROXIMATIVE :	144 m <sup>2</sup>	COORDONNÉES : 590'295/250'540	
OBSERVATEUR/TRICE/S :	G. MÉRY/ MAI 2000	ALTITUDE APPROXIMATIVE :	750 M

### ETAT ET SITUATION:

Photo Vue de l'arbre depuis O	Extrait du plan de zones Movelier, octobre 1993
 <p>arbre abattu par le vent ~ 2012</p>	

### DESCRIPTION:

<b>TYPE DE MILIEU:</b>	<b>FRUITIER ISOLÉ</b>
DESCRIPTIF :	Entre chemin goudronné et finage (terre ouverte). Arbre d'âge mûr.
ARBRES :	Pommier (1)
ARBUSTES :	-
HERBACÉES :	-
(SI SIGNIFICATIVE)	
Dimensions approximatives :	1x12 m Ø couronne/ 10 m haut

### EVALUATION:


Excellente  Bonne  Moyenne  Mauvaise  Médiocre

<b>RÔLE LOCAL ET RÉGIONAL:</b>	<b>IMPORTANCE LOCALE ET RÉGIONALE</b>
ÉCOLOGIQUE :	Élément de valeur en raison de la diminution générale des arbres isolés et des fruitiers. Rôle d'abri, perchoir.
AGRICOLE ET SYLVICOLE :	Bois d'œuvre, fruits, petit bois
AUTRE/S :	Élément paysager
POTENTIEL À DÉVELOPPER :	-

**BUT GÉNÉRAL:**Simples  Multiples 

<b>TYPE:</b>	<b>APPLICATION DU PLAN DE ZONES COMMUNAL</b>
<b>DESSCRIPTIF :</b>	Vue globale et description détaillée pour la protection, la gestion et le suivi des éléments inscrits au plan de zones.

**BUTS DE GESTION:**Simples  Multiples 

<b>ETAT À ATTEINDRE:</b>	<b>CHÊNE ISOLÉ</b>	 <p><i>Arbre isolé</i></p>
<b>DESSCRIPTIF :</b>	- Laisser vieillir l'arbre	
<b>DIVERS :</b>	-	

**PROBLÈMES À RÉGLER:**Urgent  Grave  Moyen  Léger  A long terme 

<b>TYPE:</b>	-
<b>DESSCRIPTIF :</b>	-

**TRAVAUX SOUHAITÉS:**Court terme  Moyen terme  Long terme  Régulièrement 

<b>MOYENS TECHNIQUES:</b>		
<b>MISE EN OEUVRE:</b>		
<b>HONORAIRES :</b>		<b>Evaluation :</b>
<b>FRAIS :</b>		

**RESPONSABILITÉS:**Fixées  A fixer  En transition 

<b>PROPRIÉTAIRE FONCIER:</b>	
<b>CONTRAT ÉTABLI :</b>	
<b>COORDINATION:</b>	avec la voirie
<b>RESPONSABLE COMMUNAL :</b>	

**REMARQUES:**

Prévoir le remplacement de l'arbre à long terme
---




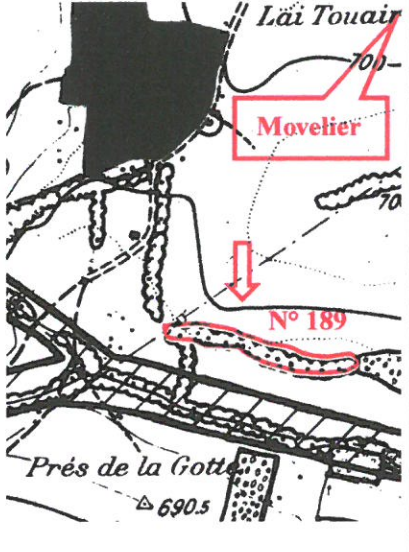
**COMMUNE DE MOVELIER**

**OBJET N°-189-**

**— RÉPERTOIRE DES BOISEMENTS PROTÉGÉS —**

TYPE DE BOISEMENT :	<b>HAIE ARBORESCENTE</b>	PARCELLE/S N° :	.....
LIEU-DIT :	<b>LAI TOUAIRE</b>	N° CARTE/S 25'000 :	1086
SURFACE APPROXIMATIVE :	2'520 M <sup>2</sup>	COORDONNÉES :	590'350/250'300
OBSERVATEUR/TRICE/S :	G. MÉRY/ MAI 2000	ALTITUDE APPROXIMATIVE :	695 M

**ETAT ET SITUATION:**

<p><b>Photo</b> Vue d'ensemble depuis SE</p> 	<p><b>Extrait du plan de zones</b> Movelier, octobre 1993</p> 
---	--

**DESCRIPTION:**

<b>TYPE DE MILIEU:</b>	<b>HAIE ARBORESCENTE FEUILLUE</b>
<b>DESCRIPTIF :</b>	Entre cultures (N) et pâturage (S). Clôture au milieu. Peu dense. Largeur variable. Ancien murgier.
<b>ARBRES :</b>	Erable champêtre, cerisier, frêne, érable sycomore, chêne, charme
<b>ARBUSTES :</b>	Prunellier, églantier, lierre, ronce, aubépine, chèvrefeuille, nerprun, noisetier, groseiller
<b>HERBACÉES :</b>	Sceau de Salomon multiflore, orchidées
(SI SIGNIFICATIVE)	Dimensions approximatives : 5-20 m large/ 252 m long/ 15-20 m haut

**EVALUATION:**

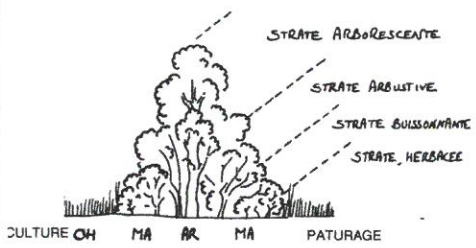
Excellente  Bonne  Moyenne  Mauvaise  Médiocre

<b>RÔLE LOCAL ET RÉGIONAL:</b>	<b>IMPORTANCE LOCALE ET RÉGIONALE</b>
<b>ÉCOLOGIQUE :</b>	Abri, guide et habitat fonctionnel. Bonne diversité, structure très variée. Essences intéressantes.
<b>AGRICOLE ET SYLVICOLE :</b>	Ancrage du sol, ombrage, bois d'œuvre, de feu, perches, piquets.
<b>AUTRE/S :</b>	Élément paysager, petits fruits
<b>POTENTIEL À DÉVELOPPER :</b>	-

**BUT GÉNÉRAL:**Simple  Multiples 

<b>TYPE:</b>	<b>APPLICATION DU PLAN DE ZONES COMMUNAL</b>
<b>DESSCRIPTIF :</b>	Vue globale et description détaillée pour la protection, la gestion et le suivi des éléments inscrits au plan de zones.

**BUTS DE GESTION:**Simple  Multiples 

<b>ETAT À ATTEINDRE:</b>	<b>HAIE ARBORESCENTE DIVERSIFIÉE</b>	 <p style="text-align: center;"><i>Type de structure possible</i></p>
<b>DESSCRIPTIF :</b>	<ul style="list-style-type: none"> <li>- Entretien d'une structure diversifiée</li> <li>- Maintien de la diversité des essences</li> </ul>	
<b>DIVERS :</b>	Tenir compte de l'effet du bétail	

**PROBLÈMES À RÉGLER:**Urgent  Grave  Moyen  Léger  A long terme 

<b>TYPE:</b>	-
<b>DESSCRIPTIF :</b>	-

**TRAVAUX SOUHAITÉS:**Court terme  Moyen terme  Long terme  Régulièrement 

<b>MOYENS TECHNIQUES:</b>	
<b>MISE EN OEUVRE:</b>	
<b>HONORAIRES :</b>	<b>Evaluation :</b>
<b>FRAIS :</b>	

**RESPONSABILITÉS:**Fixées  A fixer  En transition 

<b>PROPRIÉTAIRE FONCIER:</b>	
<b>CONTRAT ÉTABLI :</b>	
<b>COORDINATION:</b>	
<b>RESPONSABLE COMMUNAL :</b>	

**REMARQUES:**

Une bande herbeuse de 3m peut être inscrite comme compensation écologique (N)

**COMMUNE DE MOVELIER****OBJET N°—190—****— RÉPERTOIRE DES BOISEMENTS PROTÉGÉS —**

TYPE DE BOISEMENT :	<b>HAIE ARBORESCENTE</b>	PARCELLE/S N° :	.....
LIEU-DIT :	<b>LAI TOUAIRE</b>	N° CARTE/S 25'000 :	1086
SURFACE APPROXIMATIVE :	370 m <sup>2</sup>	COORDONNÉES :	590'265/250'280
OBSERVATEUR/TRICE/S :	G. MÉRY/ MAI 2000	ALTITUDE APPROXIMATIVE :	695 M

**ETAT ET SITUATION:**

<b>Photo</b> Vue partielle (env. 70%) depuis SO	<b>Extrait du plan de zones</b> Movelier, octobre 1993
	

**DESCRIPTION:**

<b>TYPE DE MILIEU:</b>	<b>HAIE ARBORESCENTE FEUILLUE</b>
<b>DESCRIPTIF :</b>	Dans le pâturage. Non-clôturé, peu dense.
<b>ARBRES :</b>	Chêne, cerisier, noisetier, érables champêtre et sycomore, alisier, charme
<b>ARBUSTES :</b>	Eglantier, framboisier, noisetier, ronce, aubépine
<b>HERBACÉES :</b>	-
<b>(SI SIGNIFICATIVE)</b>	Dimensions approximatives : 6-8 m large/ 53 m long/ 15-25 m haut

**EVALUATION:**

Excellente  Bonne  Moyenne  Mauvaise  Médiocre

<b>RÔLE LOCAL ET RÉGIONAL:</b>	<b>IMPORTANCE ESSENTIELLEMENT LOCALE</b>
<b>ÉCOLOGIQUE :</b>	Abri, guide et habitat fonctionnel. Diversité moyenne, structure assez pauvre.
<b>AGRICOLE ET SYLVICOLE :</b>	Ancrage du sol, ombrage, bois d'œuvre, de feu, perches, piquets.
<b>AUTRE/S :</b>	Élément paysager, petits fruits
<b>POTENTIEL À DÉVELOPPER :</b>	Amélioration possible si pose d'une clôture

**BUT GÉNÉRAL:**Simples  Multiples 

<b>TYPE:</b>	<b>APPLICATION DU PLAN DE ZONES COMMUNAL</b>
<b>DESCRIPTIF :</b>	Vue globale et description détaillée pour la protection, la gestion et le suivi des éléments inscrits au plan de zones.

**BUTS DE GESTION:**Simples  Multiples 

<b>ETAT À ATTEINDRE:</b>	<b>HAIE ARBORESCENTE DIVERSIFIÉE</b>	
<b>DESCRIPTIF :</b>	- Entretien d'une structure diversifiée  - Favoriser la diversité des essences	
<b>DIVERS :</b>	Tenir compte de l'effet du bétail	<i>Type de structure possible</i>

**PROBLÈMES À RÉGLER:**Urgent  Grave  Moyen  Léger  A long terme 

<b>TYPE:</b>	-
<b>DESCRIPTIF :</b>	-

**TRAVAUX SOUHAITÉS:**Court terme  Moyen terme  Long terme  Régulièrement 

<b>MOYENS TECHNIQUES:</b>	
<b>MISE EN OEUVRE:</b>	
<b>HONORAIRES :</b>	<b>Evaluation :</b>
<b>FRAIS :</b>	

**RESPONSABILITÉS:**Fixées  A fixer  En transition 

<b>PROPRIÉTAIRE FONCIER:</b>	
<b>CONTRAT ÉTABLI :</b>	
<b>COORDINATION:</b>	
<b>RESPONSABLE COMMUNAL :</b>	

**REMARQUES:**

-
---